



# Online Public Data Entry Summary



उत्तराखण्ड शासन

DISTRICT NAME : देहरादून SRO : देहरादून

UKPDE2016045122266

12-Aug-2016

3:54:48PM

Deed/Article Type : Sale (Immovable)

Sub-Deed/Sub-Article : Sale (Residential Plot)

Village/Location : द्वारा (श्रेणी E)

Area : 752.0000 वर्ग मीटर

Transaction Value : 1,501,000.00

Market Value : 1,501,000.00

Regn Fees : 25,000.00

Stamp Duty : 56,300.00

Advance : 0.00

Lease Period : 0.00

Avg. Rent : 0.00

Construction Value : 0.00

Khasra : 2414

Khatoni : 87

Khewat : 0

House/Flat : 0

Land Value : 1,501,000.00

Page : 22

Words : 1,000

Deed Writer

/Advocate Name : Anil Maikhuri

व्यवसायिक निर्माण का विवरण						
क्र.सं	निर्माण का प्रकार	रखा				
आवासीय निर्माण का विवरण						
क्र.सं	निर्माण क्षेत्र	निर्माण का प्रकार	निर्माण तल	हास वर्ष	रखा	
निबंधक शुल्क का विवरण						
क्र.सं	भुगतान की विधि	धनराशि	संदर्भ क्रमांक			
1	Cash	25,000.00	0			
स्टाम्प शुल्क का विवरण						
क्र.सं	भुगतान की विधि	धनराशि	संदर्भ क्रमांक	जारी दिनांक	स्टाम्प विक्रेता आईडी	
1	e-Stamp	56,300.00	0	12-Aug-2016		
पक्षकारों का विवरण						
पक्षकार का प्रकार	पक्षकार का विवरण	हस्ताक्षर	व्यवसाय	पैन नं	मोबाइल नं	पहचान पत्र संख्या
विक्रेता / प्रथम पक्ष	श्रीमती इन्दु मैथुरी पत्नी श्री अनिल मैथुरी निवासी ५२ शताब्दी एन्क्लेव नन्धनपुर देहरादून		OTHERS	PAN-ANRP M5022C	0	ADHAAR : 539898795187
क्रेता / द्वितीय पक्ष	श्रीमती मीना शर्मा पत्नी श्री राजीव शर्मा निवासी ११ चन्दर रोड डालनवाला देहरादून		OTHERS	PAN- AGJTS1183 K	0	ADHAAR : 722263843456
गवाह	श्री अनिल सेमवाल अधिवक्ता, निवासी जिला कोर्ट देहरादून		OTHERS		0	OTHERS : UK-0385/15
गवाह	श्री हरीश सिंह पुत्र श्री स्व० श्री आनंद सिंह निवासी कारवारी देहरादून		OTHERS		0	PAN CARD : BXQPS7728M


  
**भारत सरकार**  
**Government of India**  
 इन्दु मैखुरी  
 Indu Maikhuri  
 पति : अनिल मैखुरी  
 Husband : Anil Maikhuri  
 जन्म तिथि / DOB : 08/07/1969  
 महिला / Female

5398 9879 5187


**आधार - आम आदमी का अधिकार**

*Indu*



**भारत निर्वाचन आयोग**  
**ELECTION COMMISSION OF INDIA**  
 निर्वाचन फोटो पहचान कार्ड - ELECTION PHOTO IDENTITY CARD  
 WAZ0483566  
  
**नाम : मीना शर्मा**  
**Name : MINA SHARMA**  
**पति का नाम : राजीव शर्मा**  
**Husband's Name : RAJIV SHARMA**

*M Sharma*

  
**भारतीय विशिष्ट पहचान प्राधिकरण**  
**Unique Identification Authority of India**  
 पता: 52, शताब्दी एन्क्लेव, नटथन पुर, देहरादून, नेहरूग्राम, उत्तराखंड, 248005  
 Address: 52, Shatabdi Enclave, Natthan Pur, Dehradun, Nehrugram, Uttarakhand, 248005

5398 9879 5187

1947 1800 300 1947    help@uidai.gov.in    www.uidai.gov.in

**सिंग / Sex** : महिला / Female  
**जन्म तिथि / आयु** : 01/07/1962 / 52  
**Date Of Birth / Age**  
**पता** : झण्डा 11, चण्डी रोड वार्ड नम्बर 25, पो. - देहरादून शहर, नहरीमन - देहरादून, जिला - देहरादून - 248001  
**Address** : H.No.11, Chanda Road Ward Number 25, P.O- Dehradun City, Teh- Dehradun, Dist- Dehradun-248001  
**संगठन / Political Party**  
**निर्वाचन अधिकारी का कार्यालय**  
**Electoral Registration Officer**  
**Date** : 06-06-2015  
**विधान सभा क्षेत्र की संख्या और नाम** : 20 - राजपुर रोड  
**Assembly Constituency No & Name** : 20 - Rajpur Road  
**संसद क्षेत्र का नाम** : T01 - भारत सेक्टर इतर संसद क्षेत्र संख्या 4.3  
**Parliamentary Name** : T01 - Bharat Sector Other Parliamentary Constituency No. 4.3  
**पार्क/रोड का नाम** : 102 - बिर्सा कारोसिमा कॉलेज, काजपुर रोड (R.No.3)  
**घोटा / Note**  
 1. इस कार्ड को बताने के लिए यह अर्थ नहीं है कि आप वर्तमान निर्वाचन चक्र में निर्वाचक हैं। अतः यह कार्ड प्रत्येक चुनाव से पहले वर्तमान चक्र में जांचें।  
 2. इस कार्ड में उल्लिखित जन्म तिथि को निर्वाचन चक्र में जांचें।  
 Date of Birth mentioned in this card shall not be treated as a proof of age / D.O.B. for any purpose other than registration in electoral roll.

भूमिधरी भूमि खाता सं० 87 (फसली वर्ष 1416-1421) खसरा नं० 2414 एकबा 752  
वर्गमीटर अर्थात् 0.0752हे० स्थित मौजा द्वारा, परगना परवावून, जिला देहरादून।

विक्रेता - श्रीमती इन्दु मैसुरी  
क्रेता - श्रीमती गीना शर्मा



*Indu*

ह० विक्रेता

*MSharma*

ह० क्रेता



सत्यमेव जयते

# INDIA NON JUDICIAL Government of Uttarakhand

## e-Stamp

Certificate No. : IN-UK057512912467720  
Certificate Issued Date : 12-Aug-2016 03:45 PM  
Account Reference : NONACC (SV)/ uk1204904/ DEHRADUN/ UK-DH  
Unique Doc. Reference : SUBIN-UKUK1204904113425776277300  
Purchased by : SMT MEENA SHARMA  
Description of Document : Article 23 Conveyance  
Property Description : MAUJA DWARA  
Consideration Price (Rs.) : 15,01,000  
(FifteenLakh One Thousand only)  
First Party : SMT INDU MAIKHURI  
Second Party : SMT MEENA SHARMA  
Stamp Duty Paid By : SMT MEENA SHARMA  
Stamp Duty Amount(Rs.) : 56,300  
(Fifty Six Thousand Three Hundred only)



**ROHIT KUMAR**  
Stamp Vendor  
Court Compound, Dehra Dun

.....Please write or type below this line.....



0000676730

### Statutory Alert.

1. The authenticity of this Stamp Certificate should be verified at [www.shiltestamp.com](http://www.shiltestamp.com). Any discrepancy in the details on this Certificate should be reported to the Competent Authority.
2. The onus of checking the legitimacy is on the users of the certificate.
3. In case of any discrepancy please inform the Competent Authority.

## विक्रय पत्र

श्रीमती इन्दु मैखुरी पत्नी श्री अनिल मैखुरी निवासी 52-शताब्दी एन्वलेव, नत्थनपुर, देहरादून उत्तराखण्ड। (कि जिसे आगे इस विक्रय विलेख में "विक्रेता" कहकर सम्बोधित किया गया है)

एवं

..... विक्रेता

श्रीमती मीना शर्मा पत्नी श्री राजीव शर्मा निवासी 11 चन्दर रोड़, डालनवाला, देहरादून, उत्तराखण्ड। (कि जिन्हें आगे इस विक्रय विलेख में 'क्रेता' कहकर सम्बोधित किया गया है)

..... क्रेता

विदित हो कि विक्रेता इस विलेख की सूची में वर्णित भूमि की एकमात्र पूर्ण स्वामिनी, भूमिधर मालिक व काबिज है, विक्रित भूमि जिसका कि पूर्ण विवरण इस विक्रय पत्र के अन्त में सूचि सम्पत्ति में दिया गया है को विक्रेता ने बजरिये पंजीकृत विक्रय पत्र दिनांक 24-09-2010 भूमि के तत्कालीन स्वामी 1. श्री सुनील सिंह, 2. श्री सुरेश सिंह पुत्रगण श्री विरेन्द्र सिंह 3. श्रीमती प्रेमवती पत्नी श्री विरेन्द्र सिंह निवासी ग्राम द्वारा, परगना परवादून जिला देहरादून हॉल निवासी बालावाला, परगना परवादून, जिला देहरादून से क्रय की थी, जिसका पंजीकरण सब रजिस्ट्रार कार्यालय देहरादून में बही नं0 1, जिल्द 21 पृष्ठ 45 से 84 मे नं0 352 दिनांक 25.09.2010 को विधिवत रूप से दर्ज व पंजीकृत है। विक्रेता का नाम राजस्व अभिलेखों में बतौर संक्रमणीय भूमिधर दर्ज व अंकित है। जिसके आधार पर विक्रेता को सूची में वर्णित भूमि को विक्रीत करने, हस्तान्तरण करने, अन्तरण करने आदि आदि के सम्पूर्ण अधिकार प्राप्त है।

यह कि इस विक्रय विलेख के अन्त में दी गई सूची में वर्णित भूमि हर प्रकार के भार, अधिभार, बन्धन, बन्धक, ऋण, आज़ाप्ति, कुर्की, वाद-विवाद, कर्जा सरकारी, गैर सरकारी आदि से पूर्णतः मुक्त है तथा विक्रेता को विक्रीत भूमि को हर प्रकार से प्रयोग उपयोग, उपभोग, विक्रीत, अन्तरित एवं हस्तांतरित आदि करने अधिकार प्राप्त है। सूची में वर्णित भूमि विक्रय किये जाने में कोई विधि क अड़चन नहीं है।

यह कि विक्रेता इस विक्रय विलेख की सूची में वर्णित भूमि क्रेता को मु0 15,01,000/- (पन्द्रह लाख एक हजार रुपये मात्र) की एवज में विक्रय करने को सहमत है तथा क्रेता भी इसी कीमत में सूचि में वर्णित भूमि क्रय करने को सहमत है, इस कारण यह विक्रय विलेख अंकित किया जा रहा है।

*J. Anand*

(2)

*M. Shaur*

श्रीमती मीना शर्मा पत्नी श्री राजीव शर्मा निवासी ११ चन्दर रोड डालनवाला देहरादून  
2002-2003 का 24/6/02 का साक्षात्कार प्रमाण पत्र V-10 403/

बही संख्या 1 रजिस्ट्रीकरण संख्या 4141 वर्ष 2016

Sale (Immovable)  
Sale(Residential Plot)

प्रतिफल रु0 : 1,501,000.00

मालियत रु0 : 1,501,000.00

रजिस्ट्रेशन शुल्क  
रु0 25,000.00

प्रतिलिपि शुल्क  
रु0 10.00

इलेक्ट्रॉनिक प्रोसेसिंग शुल्क  
रु0 220.00

कुल योग  
रु0 25,230.00

शब्द लगभग  
1,000

श्रीमती मीना शर्मा पत्नी श्री राजीव शर्मा निवासी ११ चन्दर रोड डालनवाला देहरादून  
ने आज दिनांक 12 Aug 2016 समय मध्य 4PM व 5PM को कार्यालय उपनिबन्धक  
देहरादून, तृतीय में प्रस्तुत किया।



*(Signature of Meena Sharma)*

मीना शर्मा

उपनिबन्धक  
देहरादून, तृतीय  
12-Aug-2016

इस लेख पत्र का निष्पादन विलेख में लिखित तथ्यों को सुन व समझकर श्रीमती इन्दु  
मैखुरी पत्नी श्री अनिल मैखुरी निवासी ५२ शताब्दी एन्क्लेव नत्थनपुर देहरादून। ने  
विक्रय धन मुबलिग रु0 1,501,000.00 प्रलेखानुसार पाकर निष्पादन स्वीकार किया।  
इस लेखपत्र का निष्पादन क्रेता श्रीमती मीना शर्मा पत्नी श्री राजीव शर्मा निवासी ११  
चन्दर रोड डालनवाला देहरादून। ने भी स्वीकार किया।

जिनकी पहचान श्री अनिल सेमवाल अधिवक्ता, ० निवासी जिला कोर्ट देहरादून तथा  
श्री हरीश सिंह पुत्र श्री स्व० श्री आनंद सिंह निवासी कारबारी देहरादून ने की।

उपनिबन्धक  
देहरादून, तृतीय  
12-Aug-2016

अतः यह विक्रय विलेख निम्न साक्ष्यांकित करता है:-

1. यह कि विक्रेता ने इस विक्रय विलेख की सूची में वर्णित भूमि तथा उसमें निहित अपने समस्त अधिकार, सुखाधिकार जिनमें हवा, पानी, रास्ता, नाली आदि के अधिकार सम्मिलित हैं तथा वह अधिकार जो विक्रेता को वर्तमान में प्राप्त हैं तथा वह अधिकार जो विक्रेता को भविष्य में प्राप्त हो सकते हैं, सहित स्थायी रूप से सदैव हेतु क्रेता को मु० 15,01,000/- (पन्द्रह लाख एक हजार रुपये मात्र) की एवज में विक्रीत, अन्तरित, हस्तांतरित कर दी है तथा सूची में वर्णित भूमि से अपना कब्जा हटाकर व उठाकर क्रेता को अपने समतुल्य सूची में वर्णित भूमि पर बतौर मालिक, स्वामी, काबिज व अध्यासित करा दिया है।

2. यह कि क्रेता ने उपरोक्त वर्णित इकरार के अन्तर्गत विक्रेता को विक्रय प्रतिफल राशि मु० 15,01,000/- (पन्द्रह लाख एक हजार रुपये मात्र) निम्नानुसार अदा कर लिये है-  
क- मु० 9,50,000/- (नौ लाख पचास हजार रुपये मात्र) द्वारा चेक सं० 555418 दिनांकित 10.08.2016 वास्ते भारतीय स्टेट बैंक, देहरादून।  
ख- मु० 5,50,000/- (पाँच लाख पचास हजार रुपये मात्र) द्वारा चेक सं० 555419 दिनांकित 12.08.2016 वास्ते भारतीय स्टेट बैंक, देहरादून।  
ग- मु० 1,000/- (एक हजार रुपये मात्र) नगद।  
जिसकी प्राप्ति की पुष्टि विक्रेता उप निबन्धक, देहरादून के समक्ष स्वीकार करती है।

3. यह कि आज से विक्रेता का सूची में वर्णित भूमि पर कोई हक व अधिकार नहीं रह गयी है। आज से क्रेता सूची में वर्णित भूमि के मालिक, स्वामी, काबिज, अध्यासी हो गयी है। क्रेता को अधिकार होगा कि वह सूची में वर्णित भूमि का जिस प्रकार चाहे प्रयोग करे, उपयोग करे, उपभोग करे, जल संयोग, विद्युत संयोग, सीवर संयोग, दूरभाष संयोग प्राप्त करे, मानचित्र स्वीकृत कराये, भवन निर्माण करे, अन्य किसी व्यक्त को विक्रीत, अन्तरित, हस्तांतरित करे, इसमें विक्रेता किसी प्रकार की आपत्ति करने का अधिकारी नहीं होगी।

4. यह कि सूची में वर्णित भूमि के बाबत आज तक जो भी देय आदि वाजिब होंगे उनको अदा करने की पूर्ण जिम्मेदारी विक्रेता की होगी। आज के पश्चात अदा करने की जिम्मेदारी क्रेता की होगी।

5. यह कि क्रेता को अधिकार होगा कि वह सम्बन्धित अभिलेखों से विक्रेता का नाम खारिज करवाकर अपना नाम बतौर मालिक, स्वामी, दर्ज व अंकित करावे। नामांकन कार्यवाही में विक्रेता, क्रेता को पूर्ण सहयोग देगी।

*Indus*

*MSHawar*

(3)


वही संख्या 1 रजिस्ट्रीकरण संख्या 4141 वर्ष 2016



इन्दु मैखुरी



मीना शर्मा



अनिल सेमवाल  
अधिवक्ता



हरीश सिंह

प्रतिज्ञ एवं साक्षीगण भद्र प्रतीत होते हैं। सभी के अंगुष्ठ चिन्ह नियमानुसार लिये गये है।

रजिस्ट्रीकर्ता अधिकारी /  
उप-निबंधक, देहरादून, तृतीय  
12 Aug 2016



6. यह कि यदि भविष्य में क्रेता को विक्रेता से सूची में वर्णित भूमि की बाबत किसी प्रकार का कोई दस्तावेज अंकित कराने अथवा बयान दिलाने की आवश्यकता पड़ती है तो ऐसी कार्यवाही विक्रेता, क्रेता के व्यय व अनुरोध पर करने के लिये बाध्य होगी।

7. यह कि भविष्य में यदि विक्रीत की जा रही भूमि या उसका कोई भाग विक्रेता के किसी दोष के कारण क्रेता के स्वामित्व व अध्यासन से निकल जाता है तो उस दशा में होने वाली हानि की क्षतिपूर्ति क्रेता, विक्रेता से अथवा उसकी चल-अचल सम्पत्ति से प्राप्त करने की अधिकारी होगी।

8. यह कि इस विक्रय विलेख में शब्द "विक्रेता" व "क्रेता" में उनके वारिसान, उत्तराधिकारी, हित प्रतिनिधि आदि आदि समान रूप से सम्मिलित समझे जायेंगे।

### वांछित विवरण

- (1) विक्रेता एवं क्रेता के मध्य पूर्व में कोई विक्रय अनुबन्ध पत्र अंकित नहीं है।
- (2) विक्रेता एवं क्रेता अनुसूचित जाति अथवा अनुसूचित जनजाति से नहीं है।
- (3) विक्रीत सम्पत्ति सीलिंग के प्रावधानों से मुक्त है तथा विक्रीत भूमि की बाबत कोई सीलिंग विवाद लम्बित नहीं है।
- (4) विक्रीत भूमि में कोई पेड़, बालुन्डीवाल, निर्माण आदि नहीं है।
- (5) विक्रीत भूमि मुख्य रायपुर थाना रोड़ से लगभग डेढ़ किलोमीटर से अधिक दूरी पर स्थित है।
- (6) विक्रीत भूमि नगर निगम देहरादून की सीमा से बाहर स्थित है।
- (7) विक्रीत भूमि औद्योगिक क्षेत्र में स्थित नहीं है।
- (8) विक्रीत की जा रही भूमि सीडीनुमा खेत के आकार की है।
- (9) यह कि विक्रीत की जा रही भूमि का मूल्य क्लेक्टर देहरादून द्वारा निर्धारित सर्किल रेट मु० 1900/- प्रति वर्ग मी० की दर से मु० 14,28,800/- आती है, लेकिन क्रय की जा रही भूमि के पश्चिम दिशा में 5 मीटर से अधिक एवं 12 मीटर से कम चौड़ी सड़क होने के कारण विक्रय मूल्यांकन पर 5 प्रतिशत अतिरिक्त शुल्क मु० 71,500/- जोड़ने पर बाजारी मूल्य मु० 15,01,000/- (पन्द्रह लाख एक हजार रुपये मात्र) आती है, जिस पर 3.75 प्रतिशत की दर से नियमानुसार मु० 56,300/- का स्टाम्प शुल्क अदा किया जा रहा है।
- (10) यह कि क्रेता के पति के नाम दिनांक 12-09-2003 से पूर्व उत्तराखण्ड में अचल सम्पत्ति है।

*Ankur*

(4)

*MShau*

## सूची सम्पत्ति


भूमिधरी भूमि खाता सं० 87 (फरूली वर्ष 1416-1421) खसरा नं० 2414 रकबा 752 वर्गमीटर अर्थात् 0.0752 हे० स्थित गौजा द्वारा, परगना परवाडून, जिला देहरादून। (जिसे संलग्न मानचित्र में लाल रंग से घिरा दर्शाया गया है) जिसकी सीमाए व नाप निम्न प्रकार है:-

पूरब : भूमि अन्य, सीमा में नाप 53 फीट  
पश्चिम : 6.09 मीटर अर्थात् 20 फीट चौड़ी ग्रामीण पक्की सड़क, सीमा में नाप 45 फीट  
उत्तर : भूमि स्वयं क्रेता, सीमा में नाप 191 फीट  
दक्षिण : भूमि विक्रेता, सीमा में नाप 245 फीट

अतः यह विक्रय विलेख विक्रेता ने आज दिनांक 12-08-2016 को अपने पूर्ण होशोहवास बिना किसी के बहकावे में आये व स्वस्थ दशा में स्थान देहरादून में साक्षीगण के समक्ष अंकित व निष्पादित किया ताकि समयानुसार काम आवे व सनद रहे।?



हस्ताक्षर विक्रेता



हस्ताक्षर क्रेता

रजिस्ट्रेशन अधिनियम 1908 की धारा 32-ए के अनुपालन हेतु फिंगर प्रिंटस विक्रेता का नाम एवं पता:- श्रीमती इन्दु मैखुरी पत्नी श्री अनिल मैखुरी निवासी 52-शताब्दी एन्क्लेव, नत्थनपुर, देहरादून उत्तराखण्ड।


विक्रेता के बाये हाथ (Left Hand) की अंगुलियों के चिन्ह

अंगुष्ठ तर्जनी मध्यमा अनामिका कनिष्ठिका



विक्रेता के दाये हाथ (Right Hand) की अंगुलियों के चिन्ह

अंगुष्ठ तर्जनी मध्यमा अनामिका कनिष्ठिका



विक्रेता के हस्ताक्षर

क्रेता का नाम एवं पता :- श्रीमती मीना शर्मा पत्नी श्री राजीव शर्मा निवासी 11  
चन्द्र रोड़, डालनवाला, देहरादून, उत्तराखण्ड।

क्रेता के बाये हाथ (Left Hand) की अंगुलियों के चिन्ह

अंगुष्ठ तर्जनी मध्यमा अनामिका कनिष्ठिका



क्रेता के दाये हाथ (Right Hand) की अंगुलियों के चिन्ह

अंगुष्ठ तर्जनी मध्यमा अनामिका कनिष्ठिका



*Sharma*

*M. Shave*

क्रेता के हस्ताक्षर

गवाह :-

UK-0385/15

PAN-BXQPS7728M

1. श्री अनिल सेमवाल एडवोकेट  
देहरादून।

2. श्री हरीश सिंह  
पुत्र स्व० श्री आनन्द सिंह नेगी  
नि० कारबारी, देहरादून।

पक्षकारों ने एक दूसरे की शिनाख्त की तथा पक्षकारों द्वारा प्रस्तुत प्रपत्रों तथा बताये गये तथ्यों के आधार पर इस प्रपत्र की रचना की गयी। पक्षकारों ने स्वयं पुष्ट किये तथा उपरोक्त विक्रय विलेख के सम्पूर्ण तथ्यों को पढ़ व समझकर एवं विक्रय प्रतिफल की धनराशि का आदान-प्रदान संज्ञान में लेकर इस विक्रय विलेख में वतौर अपनी स्वेच्छा से हस्ताक्षर अंकित किये हैं।

रचयिता श्री अनिल मैसुरी, एडवोकेट,  
देहरादून



(6)

बही संख्या 1 जिल्द 1,399 के पृष्ठ 175 से 196 पर क्रमांक 4141

पर आज दिनांक 12 Aug 2016 को रजिस्ट्रीकरण किया गया।

रजिस्ट्रीकर्ता अधिकारी /  
उप-निबंधक, देहरादून, तृतीय  
12-Aug 2016

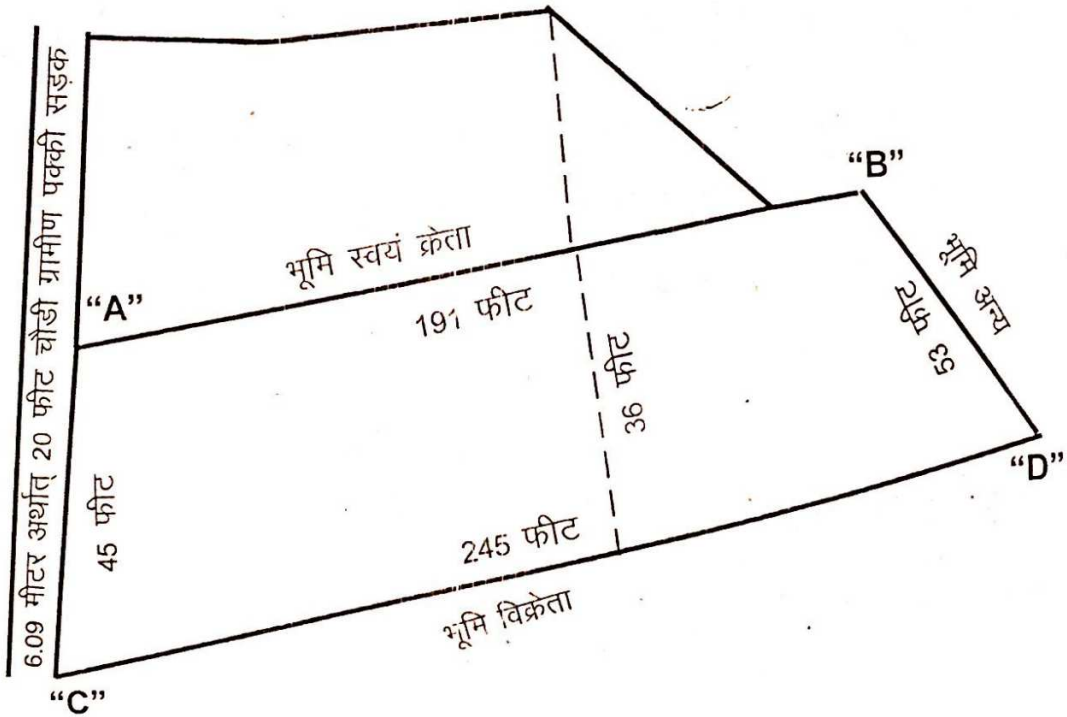
मानचित्र भूमिधरी भूमि खाता सं० 87 (फराली वर्ष 1416-1421) खसरा नं० 2414 रकबा 752 वर्गमीटर अर्थात् 0.0752 हे० स्थित मौजा द्वारा, परगना परवादून, जिला देहरादून।

विक्रेता - श्रीमती इन्दु मैखुरी  
क्रेता - श्रीमती मीना शर्मा

विक्रीत भाग को लाल रंग की रेखाओं से धिरा दर्शाया गया है।

NOT TO SCALE

N



*Indu*

ह० विक्रेता

*MSharma*

ह० क्रेता

बही संख्या 1 जिल्द 1,399 के पृष्ठ 175 से 196 पर क्रमांक 4141

पर आज दिनांक 12 Aug 2016 को रजिस्ट्रीकरण किया गया।

रजिस्ट्रीकर्ता अधिकारी /  
उप-निबंधक, देहसादून, तृतीय  
12 Aug 2016