



उद्धरण खतौनी

तहसील : मोरी


जनपद : उन्नाव

फरमाई वर्ष : 1422-1427 मास : 1

ग्राम क्रमांक : 040263

ग्राम का नाम / परतना : खरसाडी(मोरी)

1-क्र/भूमि खता क्र संख्या	2-खतेदार का नाम / पिता पति संरक्षक का नाम/ निवास स्थान	3-भौतिक अधिकार प्राप्त होने का वर्ष	4-खते के प्रत्येक गाटे की घसरा संख्या	5-प्रत्येक गाटे का क्षेत्रफल (है)	6-खतेदार द्वारा देय मालगुजारी या लगान	7-12-परिवर्तन सम्बन्धी अथवा उसका सारंग अनकी संख्या तथा दिनांक	13-टिप्पणी
00046	सुरेशचन्द्र/अगत सिंह नाती अतारदेई/मा 0 खरसाडी दिनाचन्द्र/अगत सिंह नाती अतारदेई 1/4 हि 0/मा 0 खरसाडी अवधान सिंह/नपी/मा 0 खरसाडी सिक्रम सिंह/नली/मा 0 खरसाडी अजयपाल सिंह/नली 1/2 हि 0/मा 0 खरसाडी कान्त/अशर सिंह/मा 0 खरसाडी मोहन सिंह/अशर सिंह/मा 0 खरसाडी कर्मचन्द/अशर सिंह/मा 0 खरसाडी दीनत सिंह/अशर सिंह/मा 0 खरसाडी मोन सिंह/अशर सिंह/मा 0 खरसाडी मोर सिंह/अशर सिंह 17 नारी भूमि 0.341 हि 0/मा 0 खरसाडी विक्रम सिंह/भागचन्द/मा 0 खरसाडी विजयपाल सिंह/भागचन्द 1/4 हि 0 कुल 1 हि 0/मा 0 खरसाडी नीता अग्रवाल/अशर अग्रवाल सह खातेदार/नि' ग्राम 51/2 इ 0 मी 0 रोड देहरादून वैभव काला/अशर काला सह खातेदार/नि' ग्राम गुमाडी गड 0 मीनगर पोडी गनीबराज कोटीया/सुफु अहीर सह खातेदार/नि' ग्राम तिमली नरन्दनगर टिहरी गड सुफु अहीर/अशर सह खातेदार/खरसाडी	1377 फसे	1315 1316 1317 1318 1339 1341 1344 1345 1346 1347 1348 1349 1350 1351 1352 1358 1368 1364 1365 1366 1367 1368 1369 1370 1405 1420 1421 1422 1427 1428 1429 1430 1431 1432 1433 1434	0.0060 0.0050 0.0030 0.0160 0.0060 0.0450 0.0030 0.0360 0.0290 0.0160 0.0140 0.0100 0.0060 0.0090 0.0300 0.0310 0.0260 0.0160 0.0160 0.0130 0.0180 0.0330 0.0290 0.0130 0.0340 0.0130 0.0130 0.0210 0.0230 0.0200 0.0240 0.0160 0.0280 0.0050 0.0290 0.0360	54.90	टिप्पणी-खसरा नं 0 238/0.009 2382/0.010,2383/0.021,2384/0.011 कुल 0.051 है 0 प्र 0 वार्षिक लगान 0.85 है 0 सुन्दर सिंह के अंश पर नीता अग्रवाल टिप्पणी- 2850/0.006,2851/0.001,2852/0.003,2853/0.008,2855/0.003,2856/0.001,2857/0.003,2858/0.026,2859/0.025,2860/0.023,2861/0.001,2862/0.039,2863/0.013,2864/0.020,2865/0.003,2866/0.001,2867/0.008,2868/0.013,2869/0.024,2870/0.026,2871/0.013,2872/0.018,2873/0.036, कुल रकबा 0.314 2.60 है 0 सुशचन्द्र व सिद्धपाल सिंह के अंश पर वैभव काला टिप्पणी-ख नं 0 2916/0.004,2917/0.009,2918/0.009,2919/0.009,2920/0.015,2930/0.008,2931/0.010,2932/0.008 कुल रकबा 0.072 है 0 0.60 है 0 सुशचन्द्र के अंश पर गनीबराज कोटीया टिप्पणी- खसरा नं 0 2744/0.006, 2745/0.010, 2747/0.001,2748/0.009,2751/0.001,2752/0.001,2753/0.005, कुल रकबा 0.033 है 0 0.35 है 0 रकमी भूमि अजयपाल सिंह पुत्र नली ग्राम खरसाडी के अंश पर सुफु अहीर पुत्र श्री जाफर ग्राम खरसाडी सह खातेदार सु 0 आ 0 न 0 नि 0 अडियार के पृ.क्र 11 व दिनांक 09.05.017 के अनुसार ग्राम खरसाडी के खता सं 0 01,23,24,25,45 व 46 में मृतक अजयपाल सिंह पु 0 नली सिंह के स्थान पर श्रीशफल सिंह, खजान सिंह प्रेम सिंह पु 0 अजयपाल सिंह, अशर देई पत्नी अजयपाल सिंह का नाम दा 0 खा 0 विरासतन दर्ज हो दर्ज किया र 0 का 0 मोरी दिनांक 09.05.2017 सु 0 आ 0 न 0 नि 0 अडियार के पृ.क्र 11 व दिनांक 25.12.18 के अनुसार मृतक मोर सिंह पु 0 अमर सिंह के स्थान पर वरुण सिंह पु 0 मोर सिंह श्रीमती विमला देवी पत्नी मोर सिंह के नाम दा 0 खा 0 दर्ज हो दर्ज किया र 0 का 0 मोरी दिनांक 25.12.18 सु 0 आ 0 तह 0 मोरी के पृ.क्र 23 दिनांक 17.6.19 के अनुसार ग्राम खरसाडी तहसील मोरी की वर्तमान खतौनी 1422 से 1427 के खता सं 0 09 व 46 में खातेदार सौत पु 0 अमर सिंह के स्थान पर शुद्ध नाम सैन सिंह पु 0 अमर सिंह दर्ज करने के आदेश है दर्ज किया र 0 का 0 मोरी दिनांक 17.6.19	





उद्धरण खतौनी

संख्या ----- 1 -----	घातेदार का नाम / पिता पति संरक्षक का नाम/ निवास स्थान ----- 2 -----	प्रारम्भिक बधिकार होने का वर्ष ----- 3 -----	घाते के प्रत्येक गाटे की खसरा संख्या ----- 4 -----	प्रत्येक गाटे का क्षेत्रफल (हे.) ----- 5 -----	घातेदार द्वारा देय मालगुजारी या लगान ----- 6 -----	परिवर्तन सम्बन्धी बाता सहित और ----- 7-12 -----	टिप्पणी ----- 13 -----
			1438	0.0330			
			1440	0.0050			
			1443	0.0310			
			1467	0.0500			
			1480	0.0180			
			1481	0.0410			
			1482	0.0700			
			1484	0.0290			
			1490	0.0240			
			1494	0.0050			
			1496	0.0060			
			1497	0.0030			
			1502	0.0040			
			1503	0.0040			
			1504	0.0030			
			1520	0.0260			
			1521	0.0040			
			1524	0.0110			
			1526	0.0040			
			1531	0.0100			
			1533	0.0110			
			1538	0.0040			
			1542	0.0060			
			1544	0.0100			
			1549	0.0230			
			1550	0.0090			
			1551	0.0850			
			1552	0.0790			
			1554	0.0110			
			1557	0.0130			
			1558	0.0300			
			1562	0.0040			
			1563	0.0040			
			1565	0.0100			
			1566	0.0250			
			1567	0.0090			





उद्धरण खतीनी


खातेदार का नाम / पिता पति संरक्षक का नाम/ निवास स्थान ----- 2 -----	भौमिक अधिकार प्रारम्भ होने का वर्ष ----- 3 -----	खाते के प्रत्येक गाटे की घसरा संख्या ----- 4 -----	प्रत्येक गाटे का क्षेत्रफल (हे.) ----- 5 -----	खातेदार द्वारा देय मातृपुजारी या लगान ----- 6 -----	परिवर्तन सम्बन्धी खता संहिता ----- 7-12 -----	या उसका सारांश उनकी संख्या तथा दिनांक देने वाले अधिकारी का पद ----- 13 -----
		1569	0.0100			
		1570	0.0040			
		1571	0.0060			
		1572	0.0080			
		1578	0.0130			
		1580	0.0110			
		1593	0.0080			
		1994	0.0130			
		1595	0.0110			
		1596	0.0230			
		1601	0.0160			
		1603	0.0230			
		1604	0.0080			
		1605	0.0090			
		1614	0.0350			
		1615	0.0090			
		1616	0.0330			
		1621	0.0200			
		1623	0.0230			
		1624	0.0300			
		1631	0.0260			
		1637	0.0260			
		1641	0.0230			
		1650	0.0300			
		1679	0.0090			
		1696	0.0010			
		1699	0.0080			
		1700	0.0030			
		1701	0.0030			
		1704	0.0050			
		1763	0.0050			
		1764	0.0630			
		1765	0.0430			
		1769	0.0250			
		1772	0.0630			
		1774	0.0230			





उद्धरण खतीनी


1	2	3	4	5	6	7-12	13
संख्या	आदेदार का नाम / पिता पति संरक्षक का नाम/ निवास स्थान	भौमिक अधिकार प्रारम्भ होने का वर्ष	आदे के प्रत्येक गाटे की खसरा संख्या	प्रत्येक गाटे का क्षेत्रफल (हि.)	आदेदार द्वारा देय मातृगुजारी या लगान	परिवर्तन सम्बन्धी बाधा या उसका सारांश उन्की संख्या तथा दिनांक	टिप्पणी
			1775	0.0280			
			1780	0.0030			
			1781	0.0260			
			1782	0.0110			
			1783	0.0230			
			1784	0.0110			
			1785	0.0060			
			1786	0.0040			
			1787	0.0110			
			2301	0.0130			
			2306	0.0440			
			1692	0.0160			
			2372	0.0160			
			2373	0.0100			
			2381	0.0090			
			2382	0.0100			
			2383	0.0210			
			2384	0.0450			
			2384	0.0110			
			2534	0.0160			
			2535	0.0200			
			2536	0.0160			
			2537	0.0180			
			2538	0.0240			
			2539	0.0060			
			2540	0.0200			
			2541	0.0040			
			2542	0.0210			
			2543	0.0140			
			2544	0.0050			
			2545	0.0200			
			2546	0.0230			
			2547	0.0210			
			2548	0.0130			
			2549	0.0190			
			2550	0.0100			





उद्धरण खतौनी

खातेदार का नाम / पिता पति संरक्षक का नाम/ निवास स्थान ----- 1 ----- ----- 2 -----	भौतिक अधिकार प्रारम्भ होने का वर्ष ----- 3 -----	खाते के प्रत्येक गाटे की खसरा संख्या ----- 4 -----	प्रत्येक गाटे का क्षेत्रफल (हि.) ----- 5 -----	खातेदार द्वारा देय मालगुजारी या लगान ----- 6 -----	परिवर्तन सम्बन्धी बजट या उसका सारांश देने वाले अधिकारी का पद ----- 7-12 -----	टिप्पणी ----- 13 -----
		2551	0.0010			
		2552	0.0050			
		2553	0.0050			
		2554	0.0130			
		2555	0.0040			
		2561	0.0130			
		2563म	0.0010			
		2565	0.0130			
		2567	0.0080			
		2569	0.0030			
		2570	0.0060			
		2581	0.0030			
		2582	0.0030			
		2585	0.0030			
		2606	0.0010			
		2619	0.0030			
		2678	0.0040			
		2614	0.0030			
		2625	0.0100			
		2615	0.0030			
		2679	0.0130			
		2685	0.0200			
		2686	0.0040			
		2687	0.0010			
		2688	0.0130			
		2689	0.0050			
		2690	0.0010			
		2692	0.0010			
		2693	0.0010			
		2744	0.0060			
		2745	0.0100			
		2747म	0.0010			
		2748	0.0090			
		2751म	0.0010			
		2752म	0.0010			
		2753	0.0050			



उद्धरण खतौनी

खातेदार का नाम / पिता पति संरक्षक का नाम/ निवास स्थान	भौतिक बधिकार प्रारम्भ होने का वर्ष	घाते के प्रत्येक गाटे की खसरा संख्या	प्रत्येक गाटे का क्षेत्रफल (हे.)	खातेदार द्वारा देय मालगुजारी या जमान	परिवर्तन सम्बन्धी कृता या उसका सारांश देना वाले अधिकारी का पद	दिप्पती
----- 2 -----	----- 3 -----	----- 4 -----	----- 5 -----	----- 6 -----	----- 7-12 -----	-----13-----
		2850	0.0060			
		2851	0.0010			
		2852	0.0030			
		2853	0.0080			
		2855	0.0030			
		2856	0.0010			
		2857	0.0030			
		2858	0.0260			
		2859	0.0250			
		2860	0.0230			
		2861	0.0010			
		2862	0.0390			
		2863	0.0130			
		2864	0.0200			
		2865	0.0030			
		2866	0.0010			
		2867	0.0080			
		2868	0.0130			
		2869	0.0240			
		2870	0.0260			
		2871म	0.0130			
		2872	0.0180			
		2876	0.0080			
		2878	0.0050			
		2916	0.0040			
		2917	0.0090			
		2918	0.0090			
		2919	0.0090			
		2920	0.0150			
		2921	0.0040			
		2922	0.0040			
		2924	0.0150			
		2925	0.0090			
		2927	0.0040			
		2928	0.0060			
		2929	0.0110			



उद्धरण खतौनी

1	2	3	4	5	6	7-12	13	
खाते की संख्या	खातेदार का नाम / पिता पति संरक्षक का नाम/ निवास स्थान	भौमिक अधिकार प्रारम्भ होने का वर्ष	खाते के प्रत्येक गाटे की खसरा संख्या	प्रत्येक गाटे का क्षेत्रफल (हे.)	खातेदार द्वारा देय सालगुजारी या लगान	परिवर्तन सम्बन्धी सही या	या उसका सारांश उनकी संख्या तथा दिनांक ज्ञाना देने वाले अधिकारी का पद	टिप्पणी
			3053	0.0100				
			3056	0.0700				
			3057	0.0200				
			3061	0.0700				
			3062	0.0110				
			3063	0.0050				
			3064	0.0430				
			259	4.1410				

कुल गाटे: दो पाँच नौ कुल क्षेत्रफल: चार दशमलव एक चार एक कुल भू-राजस्व: पाँच चार दशमलव नौ शून्य

Data Digitally Signed by : UDAY SINGH

सक्षम अधिकारी : TEHSILDAR

तहसील : मोरी

जनपद : उत्तरकाशी

दिनांक एवं समय : 12-02-2020 11:54:05 AM

यह उद्धरण खतौनी इलेक्ट्रॉनिक डिजीवरी सिस्टम द्वारा तैयार की गयी है तथा डाटा डिजीटल हस्ताक्षर द्वारा हस्ताक्षरित है।

