

विक्रय-पत्र

4784

मालियत विक्रय पत्र.....
78,500/-

बाजारी मूल्य जिस पर स्टाम्प दिया है.....
78,500/-

स्टाम्प शीट की संख्या.....
7 शीट

स्टाम्प शुल्क.....
11,400/-

आवास विकास शुल्क सहित..... कुल स्टाम्प का योग.....
11,400/-

मैं/हम कि.....
1- अक्षर कुमार पुत्रश्री हनुमान दास निवासी, सपाटू तौलन हि0प्र02- श्री
पुवीन अग्रवाल पुत्रश्री हरीचन्द्र अग्रवाल निवासी, 133, गढी कैन्ट, देहरादून द्वारा
अपने मुख्तारैआम श्री सुरेशचन्द्र अग्रवाल पुत्र स्व0 श्री मंगल चन्द्र निवासी, 25-जी, गढी
कैन्ट, देहरादून

निम्नलिखित सम्पत्ति वाकें.....

मौजा कौलागढ मयचकभूड, परगना केन्द्रीयदून जिला देहरादून

के मालिक व काबिज है और हमारी वह सम्पत्ति हर प्रकार के भार व रहन से मुक्त है उसको बदस्त

श्री.....
श्री विश्वकान्त नौटियाल पुत्रश्री चन्द्रमीहन नौटियाल निवासी, 4/3, गोरखा
राईफल्स द्वारा 56 स.पी.ओ. स्थापित मता डां0 विमल नौटियाल, 20, बलबीररोड
देहरादून

विक्रय कर दिया है बदले में विक्रय धन.....
78,500/-स्थये.....

.....को निम्न प्रकार वसूल पाया.....

चैक द्वारा पूर्व प्राप्त कर लिये है

विवरण सम्पत्ति.....वाकें.....

अन्त में दिया गया है

Shanel



00AA 465236

विक्रय पत्र
=====



स्थापित
हरिद्वार

हम कि 1- अक्षर कुमार पुत्रश्री हनुमान दास निवासी सपाटूसौलन
हि0पु0 2- प्रवीन अग्रवाले पुत्रश्री हरीचन्द अग्रवाल निवासी, 133,
गढी कैन्ट, देहरादून द्वारा अपने मुख्तारेआम श्री सुरेशचन्द्र अग्रवाल
पुत्रस्व0 मंगल चन्द्र निवासी, 25 जी, गढीकैन्ट, देहरादून
मुख्तारेआम दिनांक 21 मई 1996 जिसकी रजिस्ट्री बहीनं04 जिल्द
1 के पृष्ठ 106 ए0फा0बुकनं0 4 जिल्द 50 के पृष्ठ 521/534 में नं0
288 पर दिनांक 22.5.96 को कार्यालय सब रजिस्ट्रार देहरादून में
विधिवत पंजीकृत हुई है केहे । विक्रेतागण

जो कि हम विक्रेतागण निम्न विवरण भूमि, जिसका पूर्ण
विवरण इस विक्रय पत्र के अन्त में दिया गया है के तनहा, मालिक
कारिबज भूमिधर स्वामी है हम विक्रेतागण ने निम्न विवरण भूमि
अन्य भूमि सहित बजरिये विक्रय पत्र दिनांक 9.2.93 जिसकी रजि-
स्ट्री बहीनं0 1 जिल्द 1 के पृष्ठ 109 ए0फा0बुकनं0 1 जिल्द
199 के पृष्ठ 119/139 में नं0 826 पर दिनांक 12.2.93 को
कार्यालय सब रजिस्ट्रार देहरादून में हुई को इसके पूर्व भूस्वामी श्री
रघुवीर सिंह आदि से क्रय की थी और क्रय करने की तिथि से
निम्न विवरण भूमि हम विक्रेतागण के कब्जे व स्वामित्व में चली
आ रही है तथा हम विक्रेतागण का नाम राजस्व अभिलेखों में बतौर
भूमिधर स्वामी दर्ज चला आ रहा है तथा भूमि हर प्रकार के

Shanel



-2-

भार-बन्धन, रहन, विक्रय, अण, कुर्की, जमानत, विवादों आदि से मुक्त व रहित है। तथा हम विक्रेतागण को निम्न विवरण भूमि को हर प्रकार हस्तान्तरण आदि करने के पूर्ण अधिकार प्राप्त है।

और जो कि हम विक्रेतागण ने निम्न विवरण भूमि को विक्रय करने की बातचीत क्रेता के साथ तैय की है अतः इसी पूर्ति में यह विक्रय पत्र सम्पन्न किया जा रहा है।

अतएव अब हम विक्रेतागण ने अपने स्थिर मन, बुद्धि व इन्द्रियों की स्वस्थ दशा में बिना किसी के सिखलाये, बहकाये व बिना किसी दबाव के वरन् अपनी स्वतंत्र इच्छा से निम्न विवरण भूमि बदस्त श्री विश्वकान्त नौटियाल पुत्रश्री चन्द्रमोहन नौटियाल निवासी, 4/3 गोरखा राईफल्स द्वारा 56 स.पी.ओ. स्थानीय पता द्वारा डा० विमल नौटियाल 20 बलवीर रोड, देहरादून को मु० 78,500/- अठहत्तर हजार पाँच सौ रुपये प्रतफल के बदले में विक्रय कर दी है और कुल विक्रय मूल्य हम विक्रेतागण ने क्रेता से द्वारा कै पूर्व प्राप्त कर लिये है जिसकी प्राप्ति हम विक्रेतागण को एतद्वारा स्वीकार है कीमत के मद्दे लेना कुछ भी शेष नहीं रहा है।

Shanel



-3-

कब्जा हम विक्रेतागण ने विक्रीत सम्पत्ति से हर प्रकार से अपना हटाकर व उठाकर क्रेता का मौके पर अपने तुल्य करा दिया है जो जो अधिकार विक्रीत भूमि के बाबत मुझ विक्रेता को प्राप्त है अथवा भविष्य में प्राप्त होने संभव हों, उन सबके मालिक आज से क्रेता हो गये है ।

क्रेता को अधिकार होगा कि वह विक्रीत भूमि से जिस प्रकार चाहें लाभ उठावें, अपने उपयोग व उपभोग में लावें, निर्माण बनावें, कायत करें, रिहायश करें, तथा अन्य किसी व्यक्ति को विक्रय तथा अन्य किसी प्रकार से हस्तान्तरित करें, इसमें हम विक्रेतागण व हमारे किसी उत्तराधिकारी को किसी प्रकार की कोई आपत्ति नहीं होगी।

यदि भविष्य में हम विक्रेतागण के स्वामित्व अधिकार दोष के कारण विक्रीत भूमि या उसका कोई भाग क्रेता के कब्जे व स्वामित्व से निकल जाये तो ऐसी दशा में क्रेता को अधिकार होगा कि वह निकले हुए भाग भूमि की कीमत मय दर्जा-खर्चा के हम विक्रेतागण से प्राप्त कर लें ।

Shamal



-4-

क्रेता को अधिकार होगा कि वह राजस्व अभिलेखों में विक्रीत भूमि से हम विक्रेतागण का नाम खारिज कराकर अपना नाम बतौर मालिक भूमिधर दर्ज करा लें।

यदि भविष्य में क्रेता के स्वामित्व अधिकार की पुष्टि के लिए हम विक्रेतागण से अन्य लेख लिखाने अथवा हमारे बयान देने की आवश्यकता होगी तो हम विक्रेतागणएसी समस्त कार्यवाही क्रेता के व्यय पर करने के लिए सदैव तैयार रहेगें।

आज तक के समस्त कर व लगान विक्रेतागण अदा करेगें और आज के बाद के समस्त कर व लगान आदि अदा करने की जिम्मेदारी क्रेता की रहेगी।

विक्रीत भूमि की तैयशुद्धा कीमत मु० 78,500/-रुपये है जो कि निर्धारित सर्किल रेट से बहुत अधिक है अतः इसी माकूलियत पर नियमानुसार स्टाम्प शुल्क अदा किया गया है।

इस विक्रय पत्र में जहां-जहां शब्द विक्रेतागण एवं क्रेता प्रयुक्त हुए है वहां-वहां सन्दर्भानुसार दोनों के उत्तराधिकारी, हित प्रतिनिधि सादर समझे जायेगें।

Shamal



-5-

*** विवरण विक्रीत भूमि ***

भूमिखसरा नं० 280 रकबा 0.015 एकड व खसरा नं० 281/2 रकबा
0.04 एकड कुल रकबा 0.055 एकड अर्थात् 2400 वर्गफीट अर्थात्
222.96 वर्गमीटर स्थित ग्राम कौलागढ मयचकभूड परगना केन्द्रीयदून
जिला देहरादून जिसकी सीमायें व पैमायश निम्न प्रकार है :-
उत्तर में - कॉमेन पैसेज, सीमा मेंनाप 40 फीट
दक्षिण में - भूमि अक्षर कुमार, सीमा मेंनाप 40 फीट
पूरब में - भूमि अक्षर कुमार, सीमा में नाप 60 फीट
पश्चिम में - भूमि विश्वकान्त नौटियाल, सीमा मेंनाप 60 फीट
जो संलग्न मानचित्र में लाल रंग से घिरी दर्शाई गई है।

वांछित विवरण :-

विक्रेतागण ने विक्रीत भूमि को विक्रय करने हेतु आवश्यक विक्रय
अनुमति अन्तर्गत धारा 26 जिसका क्रमांक 628/26/96 जो कि क्रमांक
सं० 7226/628/26/96 दिनांक 17.7.96 द्वारा आदेश निस्तारित
हो चुके है।

विक्रीत भूमि अधिकतम जोत सीमा के अन्तर्गत नहीं है।

विक्रेतागण अनुसूचित जाति एवं जनजाति से सम्बन्धित नहीं है।

Shamal



-6-

विक्रीत भूमि मुख्य मार्ग से एक किमी० से अधिक अन्दर ग्रामीण क्षेत्र में नगरपालिका क्षेत्र से बाहर स्थित है ।

विक्रीत भूमि के बाबत पूर्व में कोई इकरारनामा सम्पन्न नहीं हुआ था ।

विक्रेतागण का मुख्तारआम आज भी जीवित व प्रभावी है ।

विक्रेतागण के मुख्तारआम की फोटो श्री राकेश अग्रवाल, एडवोकेट द्वारा सत्यापित है ।

Shand



-7-

अतः यह विक्रय पत्र लिख दिया कि प्रमाण रहे और समय पर काम आवे । इतिलिखित दिनांक 19. 12. 96 स्थान देहरादून ।

₹0.... *Shandel*... विक्रेतागण
द्वारा मुख्तारआम

Krishan Kumar Aggarwal
साक्षी-1
s/o Late Ch. Mangal Chand
Birpur Estate
Dehra Dun Cantt


साक्षी-2

रचयिता- श्री राकेश अग्रवाल, एडवोकेट, देहरादून

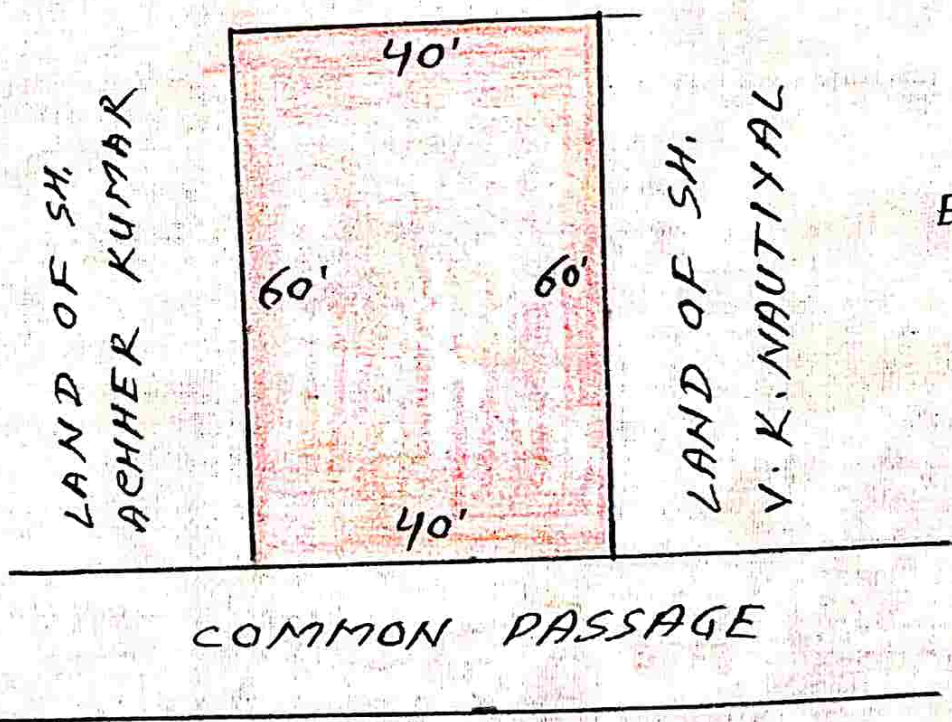
टाईपकर्ता- बी. नौधियाल, देहरादून

C.M. 1
D. 25/4

SITE PLAN OF LAND FORMING
PART OF KH. NO. 280 & 281/2 SITUATED
AT MAUZA KAULA GARH MAY CHAK
BHOOR, P. CENTRAL DOON. D. DUN.
SOLD BY: SH. ACHHER KUMAR & SH.
PRAVEEN KUMAR THROUGH THEIR
ATTORNEY SURESH CHAND AGARWAL.
SOLD TO: SH. VISHWA KANT NAUTIYAL.

SOLD AREA SHOWN RED 
TOTAL SOLD AREA: 222.96 SQ MT
OR 0.055 ACRE.

LAND OF SH.
ACHHER KUMAR




SIG. OF SELLER

न्यायालय नायब तहसीलदार देहरादून

वाद सं० 143 वर्ष 97 ग्राम पंचायत चण्डरगता केन्द्र

विश्व आन्तर्गत वादी अक्षय कुमार प्रतिवादी

विक्रेता उपरान्त कुंठ कुंठ 80 एकर पारस कि 781 प्र 1970 अर्द्ध

नं० 871 प्र कि 781 द्वारा अर्द्ध अर्द्ध 80 25.00

क्र० 1 प्र विश्व आन्तर्गत 80 आन्तर्गत

वादा 98 एकरों से 50 20

वाद अन्तर्गत धारा 28 भू राजस्व अधिनियम । दाखिल/खारिज नामान्तरण हेतु

सर्व साधारण को इतद् द्वारा सूचित किया जाता है कि उपरोक्त वादी ने विक्रय पत्र/दान पत्र/वसीयत/बटवारा/नाप के आधार पर उक्त ग्राम के भूमि खसरा नं० 280 — 615

एवं क्षेत्रफल के दाखिल खारिज नामान्तरण हेतु आवेदन पत्र प्रस्तुत किया है इस आवेदन-पत्र पर यदि किसी को कोई आपत्ति हो तो दिनांक 15-2-97 को स्वयं या अपने द्वारा अधिकृत अधिवक्ता/व्यक्ति के माध्यम से दिन के 11 बजे उपस्थित होकर आपत्ति प्रस्तुत करें ।

आज दिनांक 14-1-97 को अदालत की मोहर से जारी किया गया एक प्रति लेखपाल को ।

ग्राम प्रधान को सूचना दी जाये ।

प्रतिलिपि सेवा में प्राधिकारी नगर भूमि सीमारोपण देहरादून को सूचनाएं एवं आवश्यक कार्यवाही हेतु प्रेषित ।

राजस्थान पीठासीन अधिकारी के हस्ताक्षर
तहसील, देहरादून

520

न्यायालय नायब तहसीलदार देहरादून

वाद सं० 174 वर्ष 97 ग्राम ~~कोटाग/ठकथे~~ चण्डपरगना

..... ~~विश्वमान्त नौदियाल~~ वादी ~~अरुण कुमार~~ प्रतिवादी

विक्रेता ~~अरुण कुमार~~ 80 एर ~~भारत~~ वि० ~~हो~~ 50 ~~पर्व~~ 04 ~~ग्राम~~

~~शंखी चण्डपरगना~~ 210 ~~गाँव~~ ~~अरुण~~ ~~कुमार~~ 80 ~~एर~~ ~~भारत~~ ~~वि०~~ ~~हो~~ 50 ~~पर्व~~ 04 ~~ग्राम~~

क्र० ता ~~अ~~ ~~विश्वमान्त~~ ~~नौदियाल~~ 80 ~~एर~~ ~~भारत~~ ~~वि०~~ ~~हो~~ 50 ~~पर्व~~ 04 ~~ग्राम~~

ए/० 20 ~~वर्ष~~ ~~वीर~~ ~~वीर~~ ~~देहरादून~~

वाद अन्तर्गत धारा 38 भू राजस्व अधिनियम । दाखिल/खारिज नामान्तरण हेतु


सर्व साधारण को इतद् द्वारा सूचित किया जाता है कि उपरोक्त वादी ने विक्रय पत्र/दान पत्र/वसीयत/बटवारा/नाप के आधार पर उक्त ग्राम के भूमि खसरा नं० 280 5.015
281 5.04

एवं क्षेत्रफल के दाखिल खारिज नामान्तरण हेतु आवेदन पत्र प्रस्तुत किया है इस आवेदन-पत्र पर यदि किसी को कोई आपत्ति हो तो दिनांक 15-2-97 को स्वयं या अपने द्वारा अधिकृत अधिवक्ता/व्यक्ति के माध्यम से दिन के 11 बजे उपस्थित होकर आपत्ति प्रस्तुत करें ।

आज दिनांक 14-1-97 को अदालत की मोहर से जारी किया गया एक प्रति लेखपाल को ।

ग्राम प्रधान को सूचना दी जाये ।

प्रतिलिपि सेवा में प्राधिकारी नगर भूमि सीमारोपण देहरादून को सूचना एवं आवश्यक कार्यवाही हेतु प्रेषित ।


राजेश्वर चन्द्रा
तहसील, देहरादून
पोस्टल अधिकारी के हस्ताक्षर

517

न्यायालय नायब तहसीलदार देहरादून

वाद सं० 113 वषं 97 ग्राम ~~कोटा/604~~ चपरगना ~~कोटा~~

विशेषज्ञान्त नौदियाल वादी अक्षय कुमार प्रतिवादी
 विक्रेता उपरान्त कुंठे ३० एडगाव पार कि १६।५० ५०/० अग्र
 १० एरी नर सिंह कुंठे ३० एडगाव पार कि १६।५० ५०/० अग्र
 क्रंता पत विश्व आर्य नौदियाल ३० चरुभोट नौदियाल
 देवाज ५० वल्लवीर रोड दे ३०

वाद अन्तंगत धारा ३४ भू राजस्व अधिनियम । दाखिल/खारिज नामान्तरण हेतु

सर्व साधारण को इतद् द्वारा सूचित किया जाता है कि उपरोक्त वादी ने विक्रय पत्र/दान पत्र/वसीयत/बटवारा/नाप के आधार पर उक्त ग्राम के भूमि खसरा नं० 280 - 6/5

एवं क्षेत्रफल के दाखिल खारिज नामान्तरण हेतु आवेदन पत्र प्रस्तुत किया है इस आवेदन-पत्र पर यदि किसी को कोई आपत्ति हो तो दिनांक 15-2-97 को स्वयं या अपने द्वारा अधिकृत अधिवक्ता/व्यक्ति के माध्यम से दिन के ११ बजे उपस्थित होकर आपत्ति प्रस्तुत करें ।

आज दिनांक 14-1-97 को अदालत की मोहर से जारी किया गया एक प्रति लेखपाल को ।

ग्राम प्रधान को सूचना दी जाये ।

प्रतिलिपि सेवा में प्राधिकारी नगर भूमि सीमारोपण देहरादून को सूचनाएं एवं आवश्यक कार्यवाही हेतु प्रेषित ।

रजि. नं० १०००/१९९५
 पीठासीन अधिकारी के हस्ताक्षर
 तहसील, देहरादून

520

न्यायालय नायब तहसीलदार देहरादून

वाद सं० 174 वषं 97 ग्राम ~~कोटा/604~~ चपरगना

विशेषज्ञान्त नौदियाल वादी अक्षय कुमार प्रतिवादी
 विक्रेता अक्षय कुमार ३० एड गाव पार कि १६।५० ५०/० अग्र
 शरद्वी चरुभोट रोडगाव आर सुदेवाचंद्र ३० चरुभोट नौदियाल
 क्रंता पत विश्व आर्य नौदियाल ३० चरुभोट नौदियाल
 ए/० ३० वल्लवीर रोड दे ३०

वाद अन्तंगत धारा ३४ भू राजस्व अधिनियम । दाखिल/खारिज नामान्तरण हेतु

सर्व साधारण को इतद् द्वारा सूचित किया जाता है कि उपरोक्त वादी ने विक्रय पत्र/दान पत्र/वसीयत/बटवारा/नाप के आधार पर उक्त ग्राम के भूमि खसरा नं० 280 - 6/5

एवं क्षेत्रफल के दाखिल खारिज नामान्तरण हेतु आवेदन पत्र प्रस्तुत किया है इस आवेदन-पत्र पर यदि किसी को कोई आपत्ति हो तो दिनांक 15-2-97 को स्वयं या अपने द्वारा अधिकृत अधिवक्ता/व्यक्ति के माध्यम से दिन के ११ बजे उपस्थित होकर आपत्ति प्रस्तुत करें ।

आज दिनांक 14-1-97 को अदालत की मोहर से जारी किया गया एक प्रति लेखपाल को ।

ग्राम प्रधान को सूचना दी जाये ।

प्रतिलिपि सेवा में प्राधिकारी नगर भूमि सीमारोपण देहरादून को सूचनाएं एवं आवश्यक कार्यवाही हेतु प्रेषित ।

रजि. नं० १०००/१९९५
 पीठासीन अधिकारी के हस्ताक्षर
 तहसील, देहरादून